



H. Ayuntamiento Constitucional de Chiquilistlán, Jalisco.
2012-2015

TITULO DE PROPIEDAD

Con base en las atribuciones establecidas en los artículos 115 y 27 de la Constitución Política de los Estados Unidos Mexicanos y en los artículos 80 fracción V y 85 fracción I de la Constitución Política del Estado Libre y Soberano de Jalisco, así como también en los artículos 2 y 3 de la Ley de Gobierno y Administración Pública Municipal y en relación con los artículos 1, 5 y 9 del decreto 20920, para la Regularización de Fraccionamientos o Asentamientos Humanos Irregulares en Predios de Propiedad Privada en el Estado de Jalisco, emitido por el congreso del estado de Jalisco y publicado con fecha 28 de junio de 2005, se declara que de acuerdo al Dictamen de Titularidad, de fecha 07 de abril de 2014, radicado bajo expediente número **COMUR-032-JAL-05/2014**, emitido por la Comisión Municipal de Regularización de Chiquilistlán, Jalisco, el **MUNICIPIO DE CHIQUILISTLÁN, JALISCO**.

Ha adquirido el derecho de;

PROPIEDAD

De conformidad al Dictamen de Procedencia de la Procuraduría de Desarrollo Urbano del Estado de Jalisco, así como el acuerdo de aprobación de la COMUR y por prescripción administrativa del Registro Público de la Propiedad y del Comercio de Ciudad, Guzmán, Jalisco, se ha convertido en el legítimo propietario del siguiente espacio público:

Privada Pedro Moreno

Del fraccionamiento "Delegación de Jalpa", Municipio de Chiquilistlán, Jal.

Con las siguientes medidas y colindancias:

Al Norte: 149.84 m, con Manzana número 17.

Al Este: 5.00 m, con Calle Pedro Moreno.

Al Sur: 145.26 m, con Manzana número 16.

Al Oeste: 4.62 m, con Calle Pedro Moreno.

Con una extensión superficial de: 385.63 Trecientos ochenta y cinco punto sesenta y tres metros cuadrados de terreno.

Folio Real: 5748063.

ASÍ LO RESUELVEN Y FIRMAN

En Chiquilistlán, Jalisco, a los 15 días del mes de Abril de 2014.

LIC. JESÚS SALVADOR CUENCA CISNEROS
PRESIDENTE MUNICIPAL

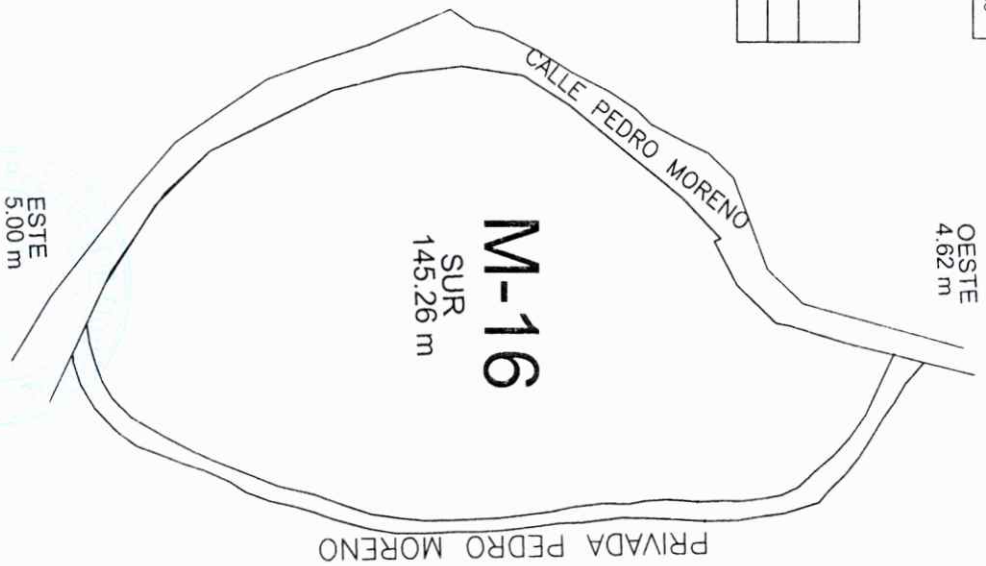
MTRA. PATRICIA GUADALUPE SUÁREZ NAVA
SECRETARÍA GENERAL

C. DANIEL MONTES DE OCA MEDINA
ENCARGADO DE CATASTRO



ANCHO VARIABLE	
COLINDANCIAS	METROS LINEALES
DATE PEDROMORENO - DATE PEDROMORENO	4.62 - 5.00

DATOS GENERALES	
SUPERFICIE:	385.53 m ²
LONGITUD:	304.87 m



M-17
NORTE
149.84 m

138

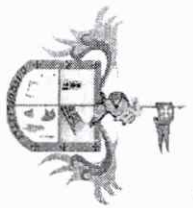



PRESIDENTE MUNICIPAL
2012-2015

LIC. JESUS SALVADOR CUENCA CISNEROS
PRESIDENTE MUNICIPAL

MTRA. PATRICIA GPE. SUAREZ NAVA
SECRETARIO GENERAL

ING. SERGIO E. GUERRERO BALLESTEROS
DPTO. OBRAS PUBLICAS

	
H. AYUNTAMIENTO DE CHIQUILISTLAN, JALISCO	
07	SIERRA DE AMULA
022	CHIQUILISTLAN
JALPA	
ACCION URBANISTICA POR DETERMINACION SOCIAL MEDIANTE EL DECRETO 2000	
PLANO INDIVIDUAL	
SIMBOLOGIA	
PRIVADA PEDRO MORENO	
PROPIETARIO: MUNICIPIO DE CHIQUILISTLAN	
UBIGACION	
	
SUPERFICIE APROXIMADA SISTEMA DE COORDENADAS DATUM: UTM-14 TITULO: MONUMENTO 2011 FECHA:	
DIRECCION DE OBRAS PUBLICAS MUNICIPAL	



GOBIERNO DEL
ESTADO DE JALISCO
PODER EJECUTIVO
SECRETARIA GENERAL

BOLETA REGISTRAL

Antecedente:

PROCEDE DE FOLIO 5747699 FOLIO 5748063

Prelación: 422041**Folio Real:** 5748063 **Lugar:** CHIQUILISTLAN, JALISCO**Derechos de Inscripción** Exento de Pago **Boleta de Pago No.:** EXENTO**Se presento para su registro el** 10 **de** SEPTIEMBRE **de** 2014 **a las** 10:36 AM**Ubicación:**

CALLE PRIVADA PEDRO MORENO DEL FRACCIONAMIENTO DELEGACIÓN DE JALPA, MUNICIPIO DE CHIQUILISTLÁN, JALISCO.

Titular:

% D.D. % U.V.

. MUNICIPIO DE CHIQUILISTLAN JALISCO .**100 100****Se registraron los siguientes movimientos:****Asiento****Prescripción administrativa****11-SEP-14 10:31 AM 512-1**

Quedando inscrito en:

FOLIO 5748063 Expediente no. COMUR032JAL052014



LIC. JOSE PABLO MERCADO ESPINOZA
JEFE DE LA UNIDAD DEPARTAMENTAL DEL REGISTRO PUBLICO
DE LA PROPIEDAD Y DE COMERCIO CON SEDE EN CD. GUZMAN, JALISCO

**Revisó y elaboro:**

MARIA DEL SAGRARIO TREJO MERCADO

Página 1 de 1 06-12-2009 01:56:24

