



H. Ayuntamiento Constitucional de Chiquilistlán, Jalisco.  
2012-2015

# TITULO DE PROPIEDAD

Con base en las atribuciones establecidas en los artículos 115 y 27 de la Constitución Política de los Estados Unidos Mexicanos y en los artículos 80 fracción V y 85 fracción I de la Constitución Política del Estado Libre y Soberano de Jalisco, así como también en los artículos 2 y 3 de la Ley de Gobierno y Administración Pública Municipal y en relación con los artículos 1, 5 y 9 del decreto 20920, para la Regularización de Fraccionamientos o Asentamientos Humanos Irregulares en Predios de Propiedad Privada en el Estado de Jalisco, emitido por el congreso del estado de Jalisco y publicado con fecha 28 de junio de 2005, se declara que de acuerdo al Dictamen de Titularidad, de fecha 07 de abril de 2014, radicado bajo expediente número **COMUR-032-JAL-07/2014**, emitido por la Comisión Municipal de Regularización de Chiquilistlán, Jalisco, el **MUNICIPIO DE CHIQUILISTLÁN, JALISCO**.

Ha adquirido el derecho de;

## PROPIEDAD

De conformidad al Dictamen de Procedencia de la Procuraduría de Desarrollo Urbano del Estado de Jalisco, así como el acuerdo de aprobación de la COMUR y por prescripción administrativa del Registro Público de la Propiedad y del Comercio de Ciudad, Guzmán, Jalisco, se ha convertido en el legítimo propietario del siguiente espacio público:

### Calle Ramón Corona

Del fraccionamiento "Delegación de Jalpa", Municipio de Chiquilistlán, Jal.

Con las siguientes medidas y colindancias:

**Al Norte:** 10.03 m, con camino a cofradía.

**Al Este:** 626.50 m, con manzana número 15, 11.10 m, con calle Morelos y 129.69 m, con manzana número 10.

**Al Sur:** en 7.11 m, con Calle Galeana.

**Al Oeste:** 137.47 m con manzana número 11, 5.65 m con calle Matamoros, 124.94 m con manzana número 14, 8.02 m con calle Pedro Moreno, 145.72 y 211.06 m con manzana número 17 y 6.74 m con Privada Ramón Corona de promedio, y 151.30 m con predio rustico.

Con una extensión superficial de: 7,709.25 Siete mil setecientos nueve punto veinticinco metros cuadrados de terreno.

**Folio Real: 5748060.**

ASÍ LO RESUELVEN Y FIRMAN

En Chiquilistlán, Jalisco, a los 15 días del mes de Abril de 2014.

**LIC. JESÚS SALVADOR CUENCA CISNEROS**  
PRESIDENTE MUNICIPAL


**MTRA. PATRICIA GUADALUPE SUÁREZ NAVA**  
SECRETARIO GENERAL

**C. DANIEL MONTES DE OCA MEDINA**  
ENCARGADO DE CATASTRO



DIRECCIÓN DE  
CATASTRO MUNICIPAL  
2012 - 2015

## UN GOBIERNO MAS HUMANO




  
 LIC. JESUS SALVADOR CUENCA CISNEROS SECRETARIO MUNICIPAL
   
 PRESIDENTE MUNICIPAL
   

  
 LIC. SERGIO E. GUERRERO BALLESTEROS
   
 SECRETARIO GENERAL
   
 DPTO. OBRAS PUBLICAS


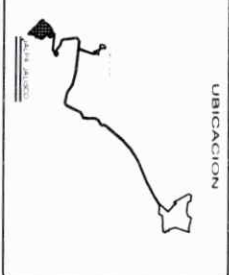
ANCHO VARIABLE	
COLINDANCIAS	METROS LINEALES
PREDIO RUSTICO - PREDIO RAMON CORONA	10.03 - 12.07
PREDIO RAMON CORONA - CALLE PEDRO MORENO	12.07 - 14.94
CALLE PEDRO MORENO - CALLES MORELOS	14.94 - 13.38
CALLE MORELOS - CALLES GARZA	13.38 - 7.11

DATOS GENERALES	
SUPERFICIE:	7.709.25 m <sup>2</sup>
LONGITUD:	1.574.80 m


  
 ING. SERGIO E. GUERRERO BALLESTEROS
   
 DPTO. OBRAS PUBLICAS

2012 - 2015

DIRECCION DE OBRAS PUBLICAS
   
 2012 - 2015

	
H. AYUNTAMIENTO DE CHIQUILSTLAN, JALISCO	
07 SIERRA DE AMULA 032 CHIQUILSTLAN JALPA	ACCION URBANISTICA POR DETERMINADO MEDIANTE EL DECRETO 2000
PLANO INDIVIDUAL	
SIMBOLOGIA	
POLIGONO	LIMITE DE LINDERO
INDICACION DE METRO	
CALLE RAMON CORONA	
PROPIETARIO: MUNICIPIO DE CHIQUILSTLAN	
UBICACION	
	
DIRECCION DE OBRAS PUBLICAS MUNICIPAL	



GOBIERNO DEL  
ESTADO DE JALISCO  
PODER EJECUTIVO  
SECRETARIA GENERAL

DIRECCION DEL REGISTRO PUBLICO DE LA PROPIEDAD Y DE COMERCIO

**BOLETA REGISTRAL**

**Antecedente:**

PROCEDE DE FOLIO 5747699 FOLIO 5748060

**Prelación:** 19518

**Folio Real:** 5748060 **Lugar:** CHIQUILISTLAN, JALISCO

**Derechos de Inscripción Exento de Pago** **Boleta de Pago No.:**

**Se presento para su registro el** 15 **de** ENERO **de** 2015 **a las** 11:10 AM

**Ubicación:**

CALLE RAMÓN CORONA DEL PREDIO DELEGACIÓN DE JALPA, MUNICIPIO DE CHIQUILISTLÁN, JALISCO.

**Titular:**

**% D.D.** **% U.V.**

**. MUNICIPIO DE CHIQUILISTLAN JALISCO .**

**100** **100**

**Se registraron los siguientes movimientos:**

**Asiento**

**Prescripción administrativa**

**15-ENE-15 11:32 AM 1013-1**

Quedando inscrito en:

PROCEDE DE FOLIO 5747699 FOLIO 5748060 Expediente no. COMUR-032-JAL-07/201

**LIC. JOSE PABLO MERCADO ESPINOZA**  
**JEFE DE LA UNIDAD DEPARTAMENTAL DEL REGISTRO PUBLICO**  
**DE LA PROPIEDAD Y DE COMERCIO CON SEDE EN CD. GUZMAN, JALISCO**



**Revisó y elaboro:**

ZULEIKA CLEMENTINA CERVANTES ESPINOZA

