



H. Ayuntamiento Constitucional de Chiquilistlán, Jalisco.  
2012-2015

# TITULO DE PROPIEDAD

Con base en las atribuciones establecidas en los artículos 115 y 27 de la Constitución Política de los Estados Unidos Mexicanos y en los artículos 80 fracción V y 85 fracción I de la Constitución Política del Estado Libre y Soberano de Jalisco, así como también en los artículos 2 y 3 de la Ley de Gobierno y Administración Pública Municipal y en relación con los artículos 1, 5 y 9 del decreto 20920, para la Regularización de Fraccionamientos o Asentamientos Humanos Irregulares en Predios de Propiedad Privada en el Estado de Jalisco, emitido por el congreso del estado de Jalisco y publicado con fecha 28 de junio de 2005, se declara que de acuerdo al Dictamen de Titularidad, de fecha 07 de abril de 2014, radicado bajo expediente número **COMUR-032-JAL-17/2014**, emitido por la Comisión Municipal de Regularización de Chiquilistlán, Jalisco, el **MUNICIPIO DE CHIQUILISTLÁN, JALISCO**.

Ha adquirido el derecho de;

## PROPIEDAD

De conformidad al Dictamen de Procedencia de la Procuraduría de Desarrollo Urbano del Estado de Jalisco, así como el acuerdo de aprobación de la COMUR y por prescripción administrativa del Registro Publico de la Propiedad y del Comercio de Ciudad, Guzmán, Jalisco, se ha convertido en el legítimo propietario del siguiente espacio público:

### Calle Librado Santana

Del fraccionamiento "Delegación de Jalpa", Municipio de Chiquilistlán, Jal.

Con las siguientes medidas y colindancias:

**Al Norte:** 4.42 m, con Calle Pedro Moreno.

**Al Este:** en 14.95 m, con calle privada San José y 152.23 m, con manzana número 14.

**Al Sur:** 7.46 m, con Calle Matamoros.

**Al Oeste:** 38.02 m, con manzana número 13, 3.82 m, con Privada Pedro Moreno, 17.36 m, con manzana número 13, 3.33 m, con privada San Pablo y 111.77 m, con manzana número 13.

Con una extensión superficial de: 826.62 Ochocientos veintiséis punto sesenta y dos metros cuadrados de terreno.

**Folio Real: 5748067.**

ASÍ LO RESUELVEN Y FIRMAN

En Chiquilistlán, Jalisco, a los 15 días del mes de Abril de 2014.

LIC. JESÚS SALVADOR CUENCA CISNEROS  
PRESIDENTE MUNICIPAL

MTRA. PATRICIA GUADALUPE SUÁREZ NAVA  
SECRETARIO GENERAL

C. DANIEL MONTES DE OCA MEDINA  
ENCARGADO DE CATASTRO

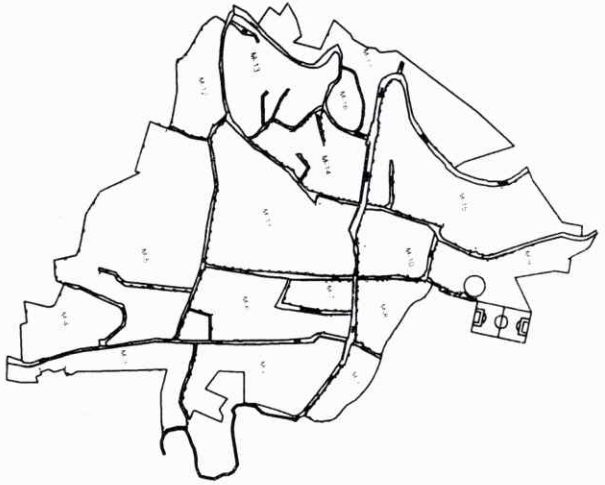
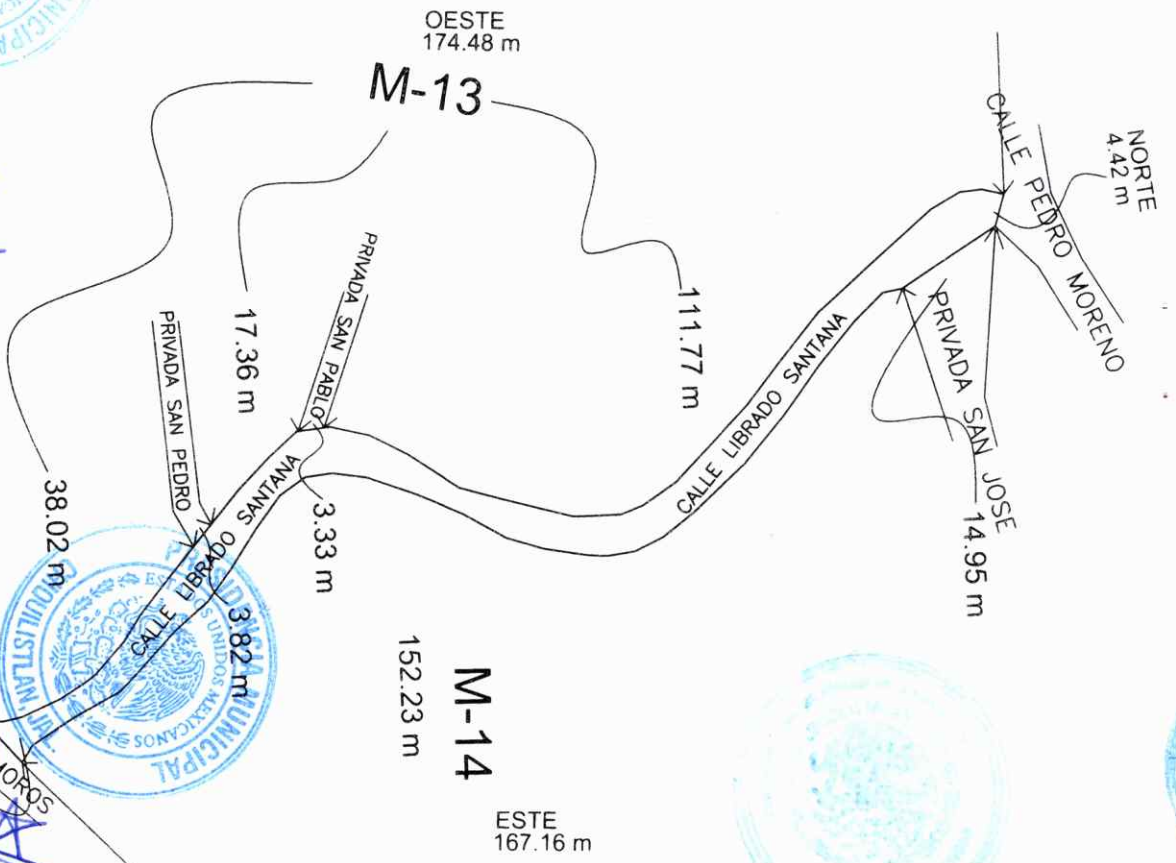


000062

LIC. JESUS SALVADOR CUENCA CISNEROS  
PRESIDENTE MUNICIPAL

MTRA. PATRICIA GPE. SUAREZ NAVA  
SECRETARIA GENERAL

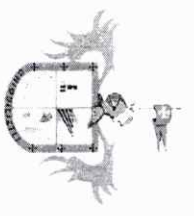
ING. SERGIO E. GUERRERO BALLESTEROS  
DPTO. OBRAS PUBLICAS



ANCHO VARIABLE		
COLINDANCIAS	METROS LINEALES	
CALLE PEDRO MORENO - PRIVADA SAN JOSE	4.42	6.94
CALLE SAN JOSE - PRIVADA SAN PABLO	6.94	6.31
CALLE SAN PABLO - PRIVADA SAN PEDRO	6.31	6.03
CALLE SAN PEDRO - CALLE MATAMOROS	6.03	7.46

DATOS GENERALES	
SUPERFICIE:	826.62 m <sup>2</sup>
LONGITUD:	353.47 m

H. AYUNTAMIENTO DE CHIQUILISTLAN, JALISCO



07  
SIERRA DE AMULA  
032  
CHIQUILISTLAN  
JALPA

ACCION URBANISTICA  
PARA DETERMINAR EL LIMITE DE MUESTRA

PLANO INDIVIDUAL

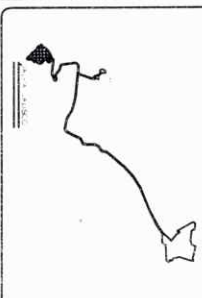
SIMBOLOGIA



CALLE  
LIBRADO SANTANA

PROPIETARIO:  
MUNICIPIO DE CHIQUILISTLAN

UBICACION



SUBDIRECCION DE ADMINISTRACION  
SUBDIRECCION DE COORDINACION  
DIRECCION DE OBRAS PUBLICAS  
MUNICIPAL

11 FEB 92



GOBIERNO DEL  
ESTADO DE JALISCO  
PODER EJECUTIVO  
SECRETARIA GENERAL

**BOLETA REGISTRAL**

**Antecedente:**

PROCEDE DE FOLIO 5747699 FOLIO 5748067

**Prelación:** 19548

**Folio Real:** 5748067 **Lugar:** CHIQUILISTLAN, JALISCO

**Derechos de Inscripción Exento de Pago** **Boleta de Pago No.:**

**Se presento para su registro el** 15 **de** ENERO **de** 2015 **a las** 11:13 AM

**Ubicación:**

CALLE LIBRADO SANTANA DEL FRACCIONAMIENTO "DELEGACION DE JALPA" MUNICIPIO DE CHIQUILISTLÁN, JALISCO.

**Titular:**

**% D.D.** **% U.V.**

**. MUNICIPIO DE CHIQUILISTLAN JALISCO .**

**100**

**100**

**Se registraron los siguientes movimientos:**

**Asiento**

**Prescripción administrativa**

**15-ENE-15 03:25 PM 2767-1**

Quedando inscrito en:

FOLIO 5748067

**LIC. JOSE PABLO MERCADO ESPINOZA**  
**JEFE DE LA UNIDAD DEPARTAMENTAL DEL REGISTRO PUBLICO**  
**DE LA PROPIEDAD Y DE COMERCIO CON SEDE EN CD. GUZMAN, JALISCO**



**Revisó y elaboro:**

LAURA AMALIA VELASCO CUEVAS