



H. Ayuntamiento Constitucional de Chiquilistlán, Jalisco.  
2012-2015

# TITULO DE PROPIEDAD

Con base en las atribuciones establecidas en los artículos 115 y 27 de la Constitución Política de los Estados Unidos Mexicanos y en los artículos 80 fracción V y 85 fracción I de la Constitución Política del Estado Libre y Soberano de Jalisco, así como también en los artículos 2 y 3 de la Ley de Gobierno y Administración Pública Municipal y en relación con los artículos 1, 5 y 9 del decreto 20920, para la Regularización de Fraccionamientos o Asentamientos Humanos Irregulares en Predios de Propiedad Privada en el Estado de Jalisco, emitido por el congreso del estado de Jalisco y publicado con fecha 28 de junio de 2005, se declara que de acuerdo al Dictamen de Titularidad, de fecha 07 de abril de 2014, radicado bajo expediente número **COMUR-032-JAL-06/2014**, emitido por la Comisión Municipal de Regularización de Chiquilistlán, Jalisco, el **MUNICIPIO DE CHIQUILISTLÁN, JALISCO**.

Ha adquirido el derecho de;

## PROPIEDAD

De conformidad al Dictamen de Procedencia de la Procuraduría de Desarrollo Urbano del Estado de Jalisco, así como el acuerdo de aprobación de la COMUR y por prescripción administrativa del Registro Público de la Propiedad y del Comercio de Ciudad, Guzmán, Jalisco, se ha convertido en el legítimo propietario del siguiente espacio público:

### Calle Javier Mina

Del fraccionamiento "Delegación de Jalpa", Municipio de Chiquilistlán, Jal.

Con las siguientes medidas y colindancias:

**Al Norte:** 3.33 m, con Calle 5 de Mayo.

**Al Este:** 79.23 m, con Manzana número 5.

**Al Sur:** 5.35 m, con Predio Rustico.

**Al Oeste:** 76.42 m, con Manzana número 12.

Con una extensión superficial de: 287.34 Doscientos ochenta y siete punto treinta y cuatro metros cuadrados de terreno.

**Folio Real: 5748069.**

ASÍ LO RESUELVEN Y FIRMAN

En Chiquilistlán, Jalisco, a los 15 días del mes de Abril de 2014.

LIC. JESÚS SALVADOR CUENCA CISNEROS  
PRESIDENTE MUNICIPAL

MTRA. PATRICIA GUADALUPE SUÁREZ NAVA  
SECRETARÍA GENERAL

C. DANIEL MONTES DE OCA MEDINA  
ENCARGADO DE CATASTRO

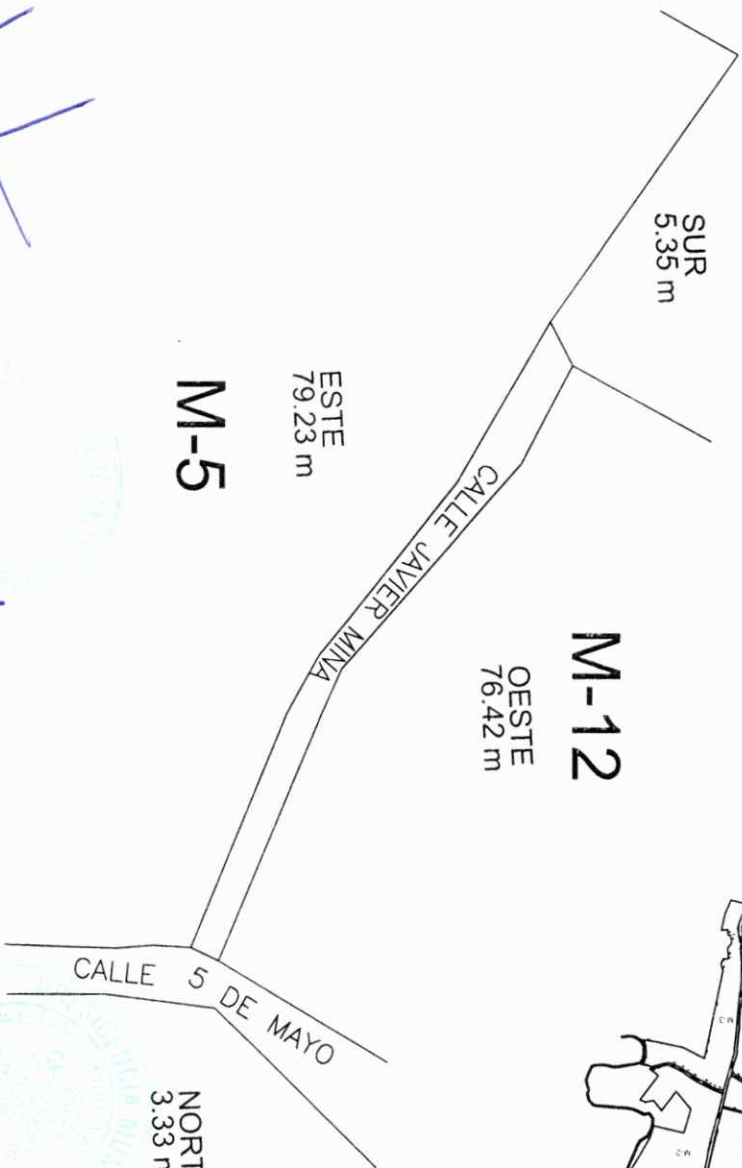




ANCHO VARIABLE	
COLINDANCIAS	METROS LINEALES
PREDIO RUSTICO - CALLE 5 DE MAYO	5.35 - 3.33

DATOS GENERALES	
SUPERFICIE:	287.34 m <sup>2</sup>
LONGITUD:	164.33 m

PREDIO RUSTICO



000068




LIC. JESUS SALVADOR CUENCA CISNEROS  
PRESIDENTE MUNICIPAL

MTRA. PATRICIA GPE. SUAREZ NAVA  
SECRETARIO GENERAL

ING. SERGIO E. GUERRERO BALLESTEROS  
DPTO. OBRAS PUBLICAS

H. AYUNTAMIENTO DE CHIQUILISTLAN, JALISCO



07  
SIERRA DE AMULA  
032  
CHIQUILISTLAN  
JALPA

ACCION URBANISTICA  
POR DETERMINADA MEDIANTE EL DECRETO 2888

PLANO INDIVIDUAL

SIMBOLOGIA

NOBRE DE CALLE / DESCRIPCION

CALLE JAVIER MINA

PROPIETARIO:  
MUNICIPIO DE CHIQUILISTLAN

UBICACION



SUBDIRECCION APROBACION  
SISTEMA DE GOBIERNO LOCAL  
CATLUMI  
FECHA: 17 DE FEBRERO 2015

DIRECCION DE OBRAS PUBLICAS  
MUNICIPAL



DIRECCION DEL REGISTRO PUBLICO DE LA PROPIEDAD Y DE COMERCIO

GOBIERNO DEL  
ESTADO DE JALISCO  
PODER EJECUTIVO  
SECRETARIA GENERAL

**BOLETA REGISTRAL**

**Antecedente:**

PROCEDE DE FOLIO 5747699 FOLIO 5748069

**Prelación:** 422048

**Folio Real:** 5748069 **Lugar:** CHIQUILISTLAN, JALISCO

**Derechos de Inscripción Exento de Pago** **Boleta de Pago No.:** EXENTO

**Se presento para su registro el** 10 **de** SEPTIEMBRE **de** 2014 **a las** 10:37 AM

**Ubicación:**

CALLE JAVIER MINA DEL FRACCIONAMIENTO DELEGACION JALPA, MUNICIPIO DE CHIQUILISTLÁN JALISCO

**Titular:**

% D.D. % U.V.

**. MUNICIPIO DE CHIQUILISTLAN JALISCO .**

**100 100**

**Se registraron los siguientes movimientos:**

**Asiento**


**Prescripción administrativa**

**11-SEP-14 11:46 AM 909-1**

Quedando inscrito en:

FOLIO 5748069 Expediente no. COMUR- 032-JAL-06/20

**LIC. JOSE PABLO MERCADO ESPINOZA**  
**JEFE DE LA UNIDAD DEPARTAMENTAL DEL REGISTRO PUBLICO**  
**DE LA PROPIEDAD Y DE COMERCIO CON SEDE EN CD. GUZMAN, JALISCO**



**Revisó y elaboro:**

MARTHA CANTERA HERNANDEZ